








**LEGENDA**

 Confine comunale

**FORME FLUVIALI, FLUVIOGLACIALI E DI VERSANTE DOVUTE AL DILAVAMENTO**

-  Area depressa
-  Traccia di corso fluviale estinto, a livello di pianura o leggermente incassato
-  Traccia di corso fluviale estinto, a livello di pianura o leggermente incassato, incerto
-  Dosso fluviale
-  Ventaglio di esondazione




**FORME ED ELEMENTI DI ORIGINE MARINA, LAGUNARE E LACUSTRE**

 Traccia di canale lagunare in piano bonifica

**FORME STRUTTURALI**

 Isoipse del microrilievo con indicazione della quota

**FORME ARTIFICIALI**

-  Argini principali
-  Rilevato stradale e ferroviario
-  Discarica/Terrapieno

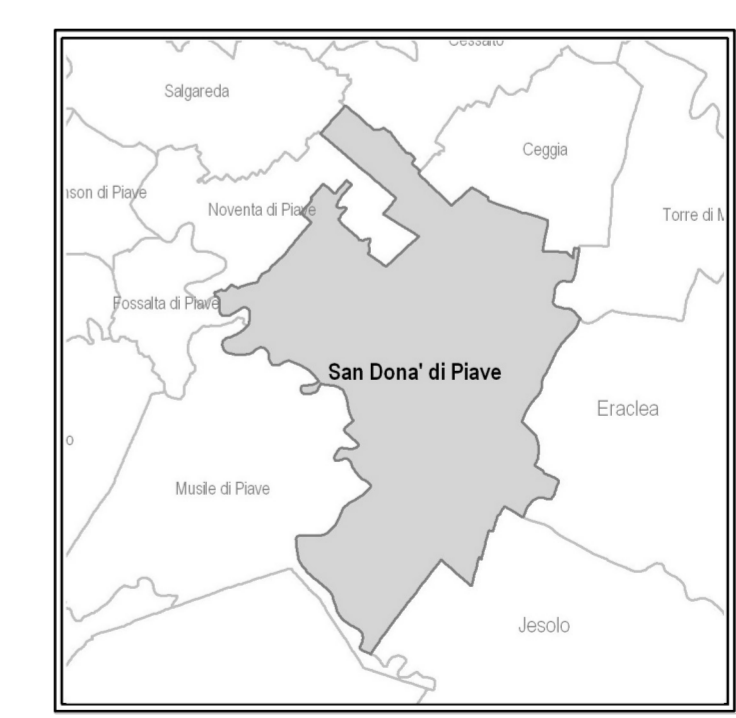


**Comune di San Donà di Piave**  
Provincia di Venezia  
Regione Veneto

**P.A.T.**  
Piano di Assetto del Territorio

Tavola n°	Scala
<b>3</b>	<b>25.000</b>

**CARTA GEOMORFOLOGICA**



**Progettisti**  
Urb. Francesco Finotto  
Urb. Roberto Rossetto  
Arch. Valter Granzotto  
Geol. Enrico Omar Fagarazzi

**Collaboratori**  
Urb. Alessandro Campallo  
Urb. Damiano Solati  
Urb. Gianluca Gallato  
Urb. Paolo Papparo  
Urb. Michele Napoli  
Urb. Marco Rossato

**Ufficio tecnico del Comune**  
Arch. Danilo Gerotto  
Arch. Maria Teresa Colfrancesco

**Co-Progettazione**  
Regione Veneto  
Provincia di Venezia

Direzione urbanistica  
Settore Plan. Terr. e Urbanistica

**Sindaco del Comune di San Donà di Piave**  
Francesca Zaccariotto

**Redatto: 2011**  
**Adottato:**  
**Approvato:**



Soc. coop.r.l. Progettazione Tecnica Organizzata  
30027 San Donà di Piave (Venezia) Via Cesare Battisti, 39 P.IVA 01853870275  
tel 0421 54589 - fax - 0421 54532 e mail proteco@proteco.cc www.proteco.cc