

# CITTA' DI SAN DONA' DI PIAVE

(Decorata con Croce al Merito di Guerra e con medaglia d'Argento al Valor Militare)

Settore IV°

Pianificazione - Gestione Territorio e attività produttive  
Servizio Pianificazione - Gestione del territorio



**Comune di San Donà di Piave**

P. 0000419/10 del 07/01/2010

Cat. VI Class. 01 USCITA



Spett.

**Responsabile del Servizio  
Urbanistica**

del Comune di CEGGIA  
Piazza XIII Martiri, 3  
**30020 CEGGIA (VE)**

**OGGETTO: PIANO DI ASSETTO DEL TERRITORIO L.R. 11/2004  
Accertamento dei confini comunali.**

L'Amministrazione Comunale di San Donà di Piave ha avviato le procedure per la redazione del nuovo strumento urbanistico generale (P.A.T.).

Nel rispetto di quanto previsto dalla L.R. 11/04 si rende ora necessario procedere alla verifica ed all'allineamento dei confini del territorio di San Donà con quelli del vostro Comune.

Si chiede pertanto cortesemente di voler esaminare la planimetria riportata nei files .JPG E shape contenuti nel CD allegato alla presente comunicazione.

Qualora il confine indicato corrisponda a quello riportato nella cartografia relativa al territorio del vostro Comune, in carenza di cenno d'assenso, trascorsi 60 gg dalla presente il confine stesso si intende condiviso.

In caso contrario, si invita ad evidenziare le discordanze e ad inviarci i files shape in vostro possesso al fine di avviare un confronto per la risoluzione delle stesse.

Cordiali saluti

**IL RESPONSABILE DEL SERVIZIO**  
Arch. Maria Teresa Colafrancesco



PRIVATA IL  
9 GEN. 2010  
ALL'UFFICIO PROTOCOLLO

Dirigente del settore: Arch. Danilo Gerotto

Responsabile del Servizio: Arch. M.T. Colafrancesco


041URBANISTICA NEWANNO 2009PATVerifica Confini.doc, (05/01/10)

Responsabile Istruttoria: Lorenzo Ghirardo

SAN DONÀ DI PIAVE (VE) Piazza Indipendenza n. 13 cap. 30027 c.f. 00625230271 p.i. 00397210279 centralino 0421 - 5901 fax 0421 - 50961

Ufficio Urbanistica, Sit e Patrimonio <http://sit.sandonadipiave.net> - ☎ 0421 - 590421 - Fax 0421 - 590430 - e mail urbanistica@sandonadipiave.net

APERTURA UFFICI: PUBBLICO: Lunedì e mercoledì dalle 08.30 alle 12.00, giovedì dalle 15.30 alle 17.30, venerdì solo su appuntamento



# CITTA' DI SAN DONA' DI PIAVE


(Decorata con Croce al Merito di Guerra e con medaglia d'Argento al Valor Militare)

Settore IV°

Pianificazione - Gestione Territorio e attività produttive  
Servizio Pianificazione - Gestione del territorio



Comune di San Donà di Piave  
P. 0000420/10 del 07/01/2010  
Cat. VI Class. 01 USCITA



Spett.  
Responsabile del Servizio  
Urbanistica  
del Comune di TORRE DI MOSTO  
Piazza Indipendenza, 1  
30020 TORRE DI MOSTO (VE)

**OGGETTO: PIANO DI ASSETTO DEL TERRITORIO L.R. 11/2004**  
**Accertamento dei confini comunali.**

L'Amministrazione Comunale di San Donà di Piave ha avviato le procedure per la redazione del nuovo strumento urbanistico generale (P.A.T.).

Nel rispetto di quanto previsto dalla L.R. 11/04 si rende ora necessario procedere alla verifica ed all'allineamento dei confini del territorio di San Donà con quelli del vostro Comune.

Si chiede pertanto cortesemente di voler esaminare la planimetria riportata nei files .JPG E shape contenuti nel CD allegato alla presente comunicazione.

Qualora il confine indicato corrisponda a quello riportato nella cartografia relativa al territorio del vostro Comune, in carenza di cenno d'assenso, trascorsi 60 gg dalla presente il confine stesso si intende condiviso.

In caso contrario, si invita ad evidenziare le discordanze e ad inviarci i files shape in vostro possesso al fine di avviare un confronto per la risoluzione delle stesse.

Cordiali saluti

**IL RESPONSABILE DEL SERVIZIO**  
Arch. Maria Teresa Colafrancesco



PERVENUTA IL  
- 7 GEN. 2010 -  
ALL'UFFICIO PROTOCOLLO

Dirigente del settore: Arch. Danilo Gerotto

Responsabile del Servizio: Arch. M.T. Colafrancesco


01/URBANISTICA NEWANNO 2009/PAT/Verifica Confini.doc, (05/01/10)

Responsabile Istruttoria: Lorenzo Ghirardo

SAN DONÀ DI PIAVE (VE) Piazza Indipendenza n. 13 cap. 30027 c.f. 00625230271 p.i. 00397210279 centralino 0421 - 5901 fax 0421 - 50961

Ufficio Urbanistica, Sit e Patrimonio <http://sit.sandonadipiave.net> - ☎ 0421 - 590421 - Fax 0421 - 590430 - e mail [urbanistica@sandonadipiave.net](mailto:urbanistica@sandonadipiave.net)

APERTURA UFFICI: PUBBLICO: Lunedì e mercoledì dalle 08.30 alle 12.00, giovedì dalle 15.30 alle 17.30, venerdì solo su appuntamento



# CITTA' DI SAN DONA' DI PIAVE


(Decorata con Croce al Merito di Guerra e con medaglia d'Argento al Valor Militare)



Settore IV°

Pianificazione - Gestione Territorio e attività produttive  
Servizio Pianificazione - Gestione del territorio

Comune di San Donà di Piave  
P. 0000421/10 del 07/01/2010  
Cat. VI Class. 01 USCITA



Spett.  
**Responsabile del Servizio  
Urbanistica**  
del Comune di MUSILE DI PIAVE  
Piazza XVIII Giugno, 1  
**30024 MUSILE DI PIAVE (VE)**

**OGGETTO: PIANO DI ASSETTO DEL TERRITORIO L.R. 11/2004  
Accertamento dei confini comunali.**

L'Amministrazione Comunale di San Donà di Piave ha avviato le procedure per la redazione del nuovo strumento urbanistico generale (P.A.T.).

Nel rispetto di quanto previsto dalla L.R. 11/04 si rende ora necessario procedere alla verifica ed all'allineamento dei confini del territorio di San Donà con quelli del vostro Comune.

Si chiede pertanto cortesemente di voler esaminare la planimetria riportata nei files .JPG E shape contenuti nel CD allegato alla presente comunicazione.

Qualora il confine indicato corrisponda a quello riportato nella cartografia relativa al territorio del vostro Comune, in carenza di cenno d'assenso, trascorsi 60 gg dalla presente il confine stesso si intende condiviso.

In caso contrario, si invita ad evidenziare le discordanze e ad inviarci i files shape in vostro possesso al fine di avviare un confronto per la risoluzione delle stesse.

Cordiali saluti

**IL RESPONSABILE DEL SERVIZIO**  
Arch. Maria Teresa Colafrancesco



7 GEN. 2010  
ALL'UFFICIO PROTOCOLLO

Dirigente del settore: Arch. Danilo Gerotto

Responsabile del Servizio: Arch. M.T. Colafrancesco


01/URBANISTICA NEWANNO 2009/PAT/Verifica Confini doc. (05/01/10)

Responsabile Istruttoria: Lorenzo Ghirardo

SAN DONÀ DI PIAVE (VE) Piazza Indipendenza n. 13 cap. 30027 c.f. 00625230271 p.i. 00397210279 centralino 0421 - 5901 fax 0421 - 50961

Ufficio Urbanistica, Sit e Patrimonio <http://sit.sandonadipiave.net> - ☎ 0421 - 590421 - Fax 0421 - 590430 - e mail [urbanistica@sandonadipiave.net](mailto:urbanistica@sandonadipiave.net)

APERTURA UFFICI: PUBBLICO: Lunedì e mercoledì dalle 08.30 alle 12.00, giovedì dalle 15.30 alle 17.30, venerdì solo su appuntamento



# CITTA' DI SAN DONA' DI PIAVE

(Decorata con Croce al Merito di Guerra e con medaglia d'Argento al Valor Militare)

Settore IV°

Planificazione - Gestione Territorio e attività produttive  
Servizio Pianificazione - Gestione del territorio



Comune di San Donà di Piave  
P. 0000422/10 del 07/01/2010  
Cat. VI Class. 01 USCITA



Spett.  
**Responsabile del Servizio  
Urbanistica**  
del Comune di FOSSALTA DI PIAVE  
Piazza IV Novembre, 5  
**30020 FOSSALTA DI PIAVE (VE)**

**OGGETTO: PIANO DI ASSETTO DEL TERRITORIO L.R. 11/2004  
Accertamento dei confini comunali.**

L'Amministrazione Comunale di San Donà di Piave ha avviato le procedure per la redazione del nuovo strumento urbanistico generale (P.A.T.).

Nel rispetto di quanto previsto dalla L.R. 11/04 si rende ora necessario procedere alla verifica ed all'allineamento dei confini del territorio di San Donà con quelli del vostro Comune.

Si chiede pertanto cortesemente di voler esaminare la planimetria riportata nei files .JPG E shape contenuti nel CD allegato alla presente comunicazione.

Qualora il confine indicato corrisponda a quello riportato nella cartografia relativa al territorio del vostro Comune, in carenza di cenno d'assenso, trascorsi 60 gg dalla presente il confine stesso si intende condiviso.

In caso contrario, si invita ad evidenziare le discordanze e ad inviarci i files shape in vostro possesso al fine di avviare un confronto per la risoluzione delle stesse.

Cordiali saluti

**IL RESPONSABILE DEL SERVIZIO**  
Arch. Maria Teresa Colafrancesco



RECEVUTO IL  
- 7 GEN. 2010  
ALL'UFFICIO PROTOCOLLO

Dirigente del settore: Arch. Danilo Gerotto  
01URBANISTICA NEWANNO 2009PATVerifica Confini.doc, (05/01/10)

Responsabile del Servizio: Arch. M.T. Colafrancesco  
Responsabile Istruttoria: Lorenzo Ghirardo

SAN DONÀ DI PIAVE (VE) Piazza Indipendenza n. 13 cap. 30027 c.f. 00625230271 p.i. 00397210279 centralino 0421 - 5901 fax 0421 - 50961  
Ufficio Urbanistica, Sit e Patrimonio <http://sit.sandonadipiave.net> - ☎ 0421 - 590421 - Fax 0421 - 590430 - e mail urbanistica@sandonadipiave.net  
APERTURA UFFICI: PUBBLICO: Lunedì e mercoledì dalle 08.30 alle 12.00, giovedì dalle 15.30 alle 17.30, venerdì solo su appuntamento



# CITTA' DI SAN DONA' DI PIAVE

(Decorata con Croce al Merito di Guerra e con medaglia d'Argento al Valor Militare)

Settore IV°

Pianificazione - Gestione Territorio e attività produttive  
Servizio Pianificazione - Gestione del territorio



Spett.  
**Responsabile del Servizio  
Urbanistica**  
del Comune di JESOLO  
Via S. Antonio, 11  
**30017 JESOLO (VE)**

**OGGETTO: PIANO DI ASSETTO DEL TERRITORIO L.R. 11/2004**  
**Accertamento dei confini comunali.**

L'Amministrazione Comunale di San Donà di Piave ha avviato le procedure per la redazione del nuovo strumento urbanistico generale (P.A.T.).

Nel rispetto di quanto previsto dalla L.R. 11/04 si rende ora necessario procedere alla verifica ed all'allineamento dei confini del territorio di San Donà con quelli del vostro Comune.

Si chiede pertanto cortesemente di voler esaminare la planimetria riportata nei files .JPG E shape contenuti nel CD allegato alla presente comunicazione.

Qualora il confine indicato corrisponda a quello riportato nella cartografia relativa al territorio del vostro Comune, in carenza di cenno d'assenso, trascorsi 60 gg dalla presente il confine stesso si intende condiviso.

In caso contrario, si invita ad evidenziare le discordanze e ad inviarci i files shape in vostro possesso al fine di avviare un confronto per la risoluzione delle stesse.

Cordiali saluti

**IL RESPONSABILE DEL SERVIZIO**  
Arch. Maria Teresa Colafrancesco




RECEVUTO  
- 7 GEN. 2010 -  
ALL'UFFICIO PROTOCOLLO

Dirigente del settore: Arch. Danilo Gerotto  
041URBANISTICA NEWANNO 2009/PATV/Verifica Confini.doc. (05/01/10)

Responsabile del Servizio: Arch. M.T. Colafrancesco  
Responsabile Istruttoria: Lorenzo Ghirardo

SAN DONÀ DI PIAVE (VE) Piazza Indipendenza n. 13 cap. 30027 c.f. 00625230271 p.i. 00397210279 centralino 0421 - 5901 fax 0421 - 50961  
Ufficio Urbanistica, Sit e Patrimonio <http://sit.sandonadipiave.net> - ☎ 0421 - 590421 - Fax 0421 - 590430 - e mail [urbanistica@sandonadipiave.net](mailto:urbanistica@sandonadipiave.net)  
APERTURA UFFICI: PUBBLICO: Lunedì e mercoledì dalle 08.30 alle 12.00, giovedì dalle 15.30 alle 17.30, venerdì solo su appuntamento



# CITTA' DI SAN DONA' DI PIAVE

(Decorata con Croce al Merito di Guerra e con medaglia d'Argento al Valor Militare)


Settore IV°

Pianificazione - Gestione Territorio e attività produttive  
Servizio Pianificazione - Gestione del territorio



Comune di San Donà di Piave  
P. 0000425/10 del 07/01/2010

Cat. VI Class. 01 USCITA



Spett.

**Responsabile del Servizio  
Urbanistica**

del Comune di ERACLEA  
Piazza Garibaldi, 54  
**30020 ERACLEA (VE)**

**OGGETTO: PIANO DI ASSETTO DEL TERRITORIO L.R. 11/2004  
Accertamento dei confini comunali.**

Anche l'Amministrazione Comunale di San Donà di Piave ha avviato le procedure per la redazione del nuovo strumento urbanistico generale (P.A.T.).

In relazione alla vostra nota pari oggetto prot. 10840 del 24/04/2008 pervenuta al protocollo del Comune di San Donà di Piave in data 05/05/2008 al n. 17939 ed in seguito a verifica della cartografia in nostro possesso, sono emerse delle incongruenze nel tracciato dei confini comunali.

Allo scopo di avviare un confronto per la verifica degli stessi, si allega alla presente un CD contenente un file .JPG con l'analisi dei confini comunali effettuato da questa Amministrazione nonché il file SHAPE contenente i confini a nostro avviso corretti.

Sin ringrazia fin d'ora per la collaborazione e si coglie l'occasione per porgere cordiali saluti

**IL RESPONSABILE DEL SERVIZIO**

Arch. Maria Teresa Colafrancesco



- 7 GEN. 2010 -  
ALL'UFFICIO PROTOCOLLO

Dirigente del settore: Arch. Danilo Gerotto

Responsabile del Servizio: Arch. M.T. Colafrancesco


\\192.168.1.4\urbanistica\URBANISTICA\NEWS\ANNO 2009\PAT\Verifica Confini\_Eraclea.doc, (05/01/10)

Responsabile Istruttoria: Lorenzo Ghirardo

SAN DONÀ DI PIAVE (VE) Piazza Indipendenza n. 13 cap. 30027 c.f. 00625230271 p.i. 00397210279 centralino 0421 - 5901 fax 0421 - 50961

Ufficio Urbanistica, Sit e Patrimonio <http://sit.sandonadipiave.net> - ☎ 0421 - 590421 - Fax 0421 - 590430 - e mail [urbanistica@sandonadipiave.net](mailto:urbanistica@sandonadipiave.net)

APERTURA UFFICI: PUBBLICO: Lunedì e mercoledì dalle 08.30 alle 12.00, giovedì dalle 15.30 alle 17.30, venerdì solo su appuntamento



# CITTA' DI SAN DONA' DI PIAVE

(Decorata con Croce al Merito di Guerra e con medaglia d'Argento al Valor Militare)

Settore IV°

Pianificazione - Gestione Territorio e attività produttive  
Servizio Pianificazione - Gestione del territorio



Spett.  
**Responsabile del Servizio  
Urbanistica**  
del Comune di CESSALTO  
Piazza Martiri della Libertà, 3  
**31040 CESSALTO (TV)**

**OGGETTO: PIANO DI ASSETTO DEL TERRITORIO L.R. 11/2004**  
**Accertamento dei confini comunali.**

Anche l'Amministrazione Comunale di San Donà di Piave ha avviato le procedure per la redazione del nuovo strumento urbanistico generale (P.A.T.).

In relazione alla vostra nota pari oggetto prot. 10577 del 19/12/2008 pervenuta al protocollo del Comune di San Donà di Piave in data 22/12/2008 al n. 52262 ed in seguito a verifica della cartografia in nostro possesso, sono emerse delle incongruenze nel tracciato dei confini comunali.

Allo scopo di avviare un confronto per la verifica degli stessi, si allega alla presente un CD contenente un file .JPG con l'analisi dei confini comunali effettuato da questa Amministrazione nonché il file SHAPE contenente i confini a nostro avviso corretti.

Sin ringrazia fin d'ora per la collaborazione e si coglie l'occasione per porgere cordiali saluti

**IL RESPONSABILE DEL SERVIZIO**  
Arch. Maria Teresa Colafrancesco



PIVA PLATA 15  
- 7 GEN. 2010  
ALL'UFFICIO PROTOCOLLO

Dirigente del settore: Arch. Danilo Gerotto

Responsabile del Servizio: Arch. M.T. Colafrancesco

\\192.168.1.4\urbanistica\URBANISTICA NEVA\ANNO 2009\PAT\Verifica Confini\_Cessalto.doc, (05/01/10)

Responsabile Istruttoria: Lorenzo Ghirardo

SAN DONÀ DI PIAVE (VE) Piazza Indipendenza n. 13 cap. 30027 c.f. 00625230271 p.i. 00397210279 centralino 0421 - 5901 fax 0421 - 50961

Ufficio Urbanistica, Sit e Patrimonio <http://sit.sandonadipiave.net> - ☎ 0421 - 590421 - Fax 0421 - 590430 - e mail [urbanistica@sandonadipiave.net](mailto:urbanistica@sandonadipiave.net)

APERTURA UFFICI: PUBBLICO: Lunedì e mercoledì dalle 08.30 alle 12.00, giovedì dalle 15.30 alle 17.30, venerdì solo su appuntamento